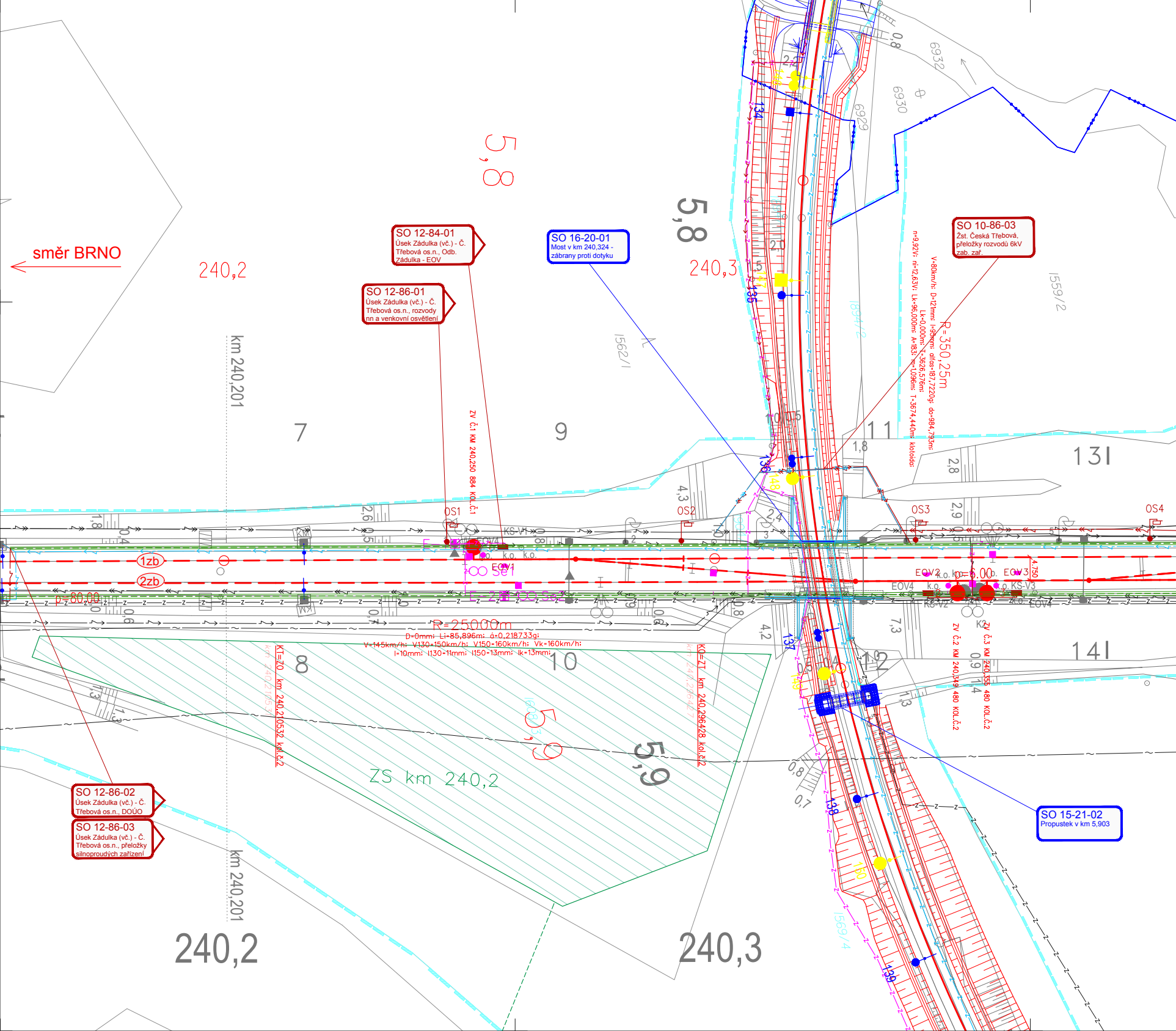
směr BRNO
240,2
5,8
SO 12-84-01
Úsek Zádulka (vč.) - Č. Třebová os.n., Odb. Zádulka - EOV
SO 12-86-01
Úsek Zádulka (vč.) - Č. Třebová os.n., rozvody nn a venkovní osvětlení
SO 16-20-01
Most v km 240,324 - zábrany proti dotyku
240,3
5,8
SO 10-86-03
Žst. Česká Třebová, přeložky rozvodů 6kV zab. zař.
R=350,25m
V=80km/h; D=121mm; I=93mm; alfas=187,7220g; do=984,793m;
Lk=0,000m; T=3626,576m;
n=9,92V; ni=12,63V; Lk=96,000m; A=183; m=1,096m; T=3674,440m; klotoida;
km 240,201
1562/1
1894/2
1559/2
6932
6930
6929
7
9
11
131
ZV č.1 KM 240,250 884 KOL.č.1
OS1
OS2
OS3
OS4
KS-V1
EOV1
EOV2
EOV3
EOV4
KS-V2
KS-V3
k.o.
Se1
Se2
1zb
2zb
p=80,00
R=25000m
D=0mm; Li=85,896m; á=0,218733g;
V=145km/h; V130=150km/h; V150=160km/h; Vk=160km/h;
I=10mm; I130=11mm; I150=13mm; Ik=13mm;
KT=ZO km 240,210532 kol.č.2
KO=ZT km 240,296428 kol.č.2
ZV č.2 KM 240,349 480 KOL.č.2
ZV č.3 KM 240,355 480 KOL.č.2
K2
8
10
12
141
ZS km 240,2
5,9
5,9
SO 15-21-02
Propustek v km 5,903
SO 12-86-02
Úsek Zádulka (vč.) - Č. Třebová os.n., DOÚO
SO 12-86-03
Úsek Zádulka (vč.) - Č. Třebová os.n., přeložky silnoproudých zařízení
km 240,201
1568/3
1569/4
134
135
136
137
138
139
146
147
148
149
150
240,2
240,3

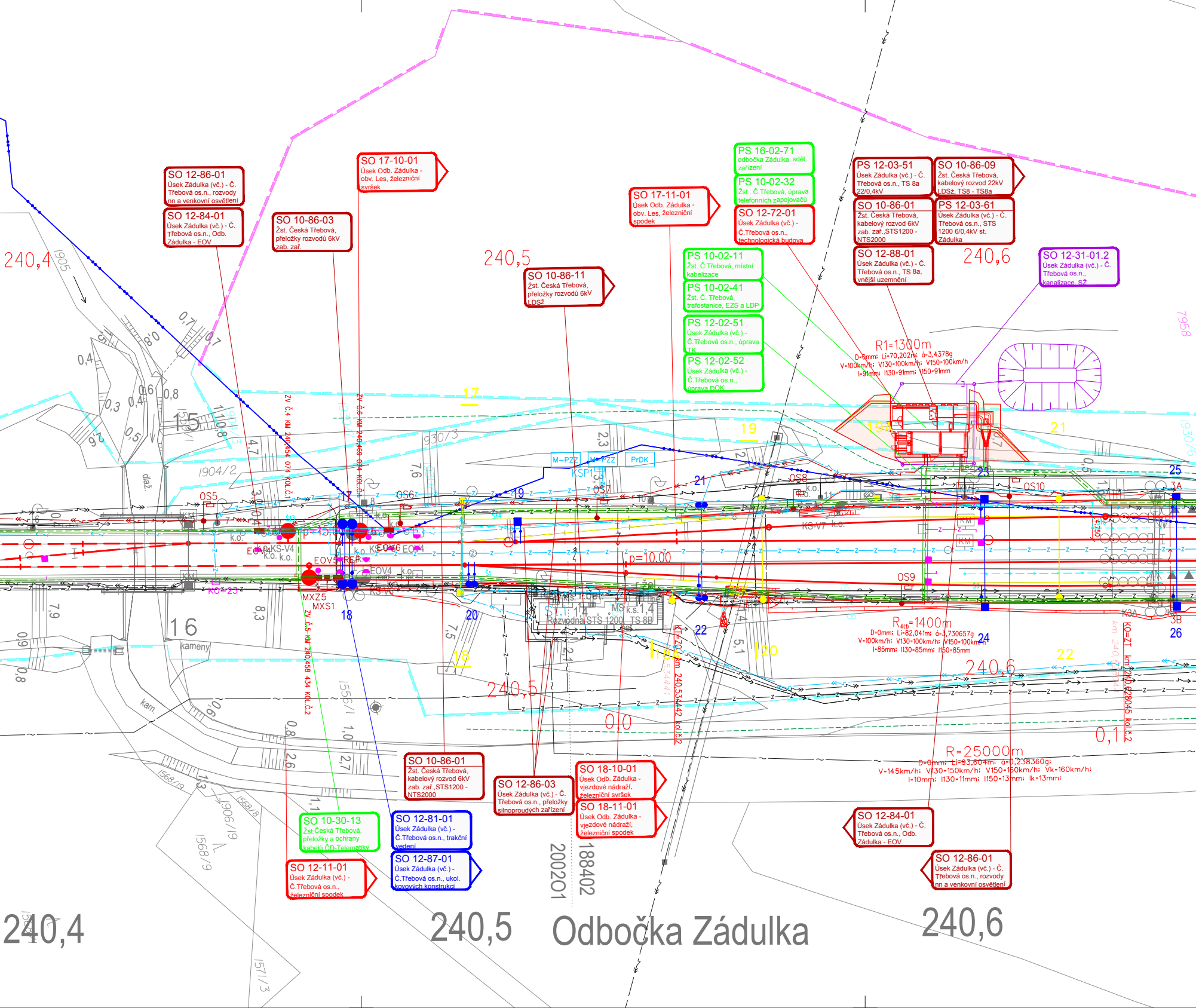
SO 12-86-01
Úsek Zádulka (vč.) - Č. Třebová os.n., rozvody nn a venkovní osvětlení
SO 12-84-01
Úsek Zádulka (vč.) - Č. Třebová os.n., Odb. Zádulka - EOV
SO 10-86-03
Žst. Česká Třebová, přeložky rozvodů 6kV zab. zař.
SO 17-10-01
Úsek Odb. Zádulka - obv. Les, železniční svršek
SO 10-86-11
Žst. Česká Třebová, přeložky rozvodů 6kV LDSž
SO 17-11-01
Úsek Odb. Zádulka - obv. Les, železniční spodek
PS 16-02-71
odbočka Zádulka, sděl. zařízení
PS 10-02-32
Žst.. Č.Třebová, úprava telefonních zapojovačů
SO 12-72-01
Úsek Zádulka (vč.) - Č.Třebová os.n., technologická budova
PS 10-02-11
Žst. Č.Třebová, místní kabelizace
PS 10-02-41
Žst. Č. Třebová, trafostanice, EZS a LDP
PS 12-02-51
Úsek Zádulka (vč.) - Č.Třebová os.n., úprava TK
PS 12-02-52
Úsek Zádulka (vč.) - Č.Třebová os.n., úprava DOK
PS 12-03-51
Úsek Zádulka (vč.) - Č. Třebová os.n., TS 8a 22/0,4kV
SO 10-86-09
Žst. Česká Třebová, kabelový rozvod 22kV LDSž, TS8 - TS8a
SO 10-86-01
Žst. Česká Třebová, kabelový rozvod 6kV zab. zař.,STS1200 - NTS2000
PS 12-03-61
Úsek Zádulka (vč.) - Č. Třebová os.n., STS 1200 6/0,4kV st. Zádulka
SO 12-88-01
Úsek Zádulka (vč.) - Č. Třebová os.n., TS 8a, vnější uzemnění
SO 12-31-01.2
Úsek Zádulka (vč.) - Č. Třebová os.n., kanalizace, SŽ
240,4
240,5
240,6
R1=1300m
D=0mm; Li=70,202m; á=3,4378g
V=100km/h; V130=100km/h; V150=100km/h
I=91mm; I130=91mm; I150=91mm
R4(1)=1400m
D=0mm; Li=82,041m; á=3,730657g
V=100km/h; V130=100km/h; V150=100km/h
I=85mm; I130=85mm; I150=85mm
R=25000m
D=0mm; Li=93,604m; á=0,238360g;
V=145km/h; V130=150km/h; V150=160km/h; Vk=160km/h;
I=10mm; I130=11mm; I150=13mm; Ik=13mm;
ZV č.4 KM 240,454 074 KOL.Č.1
ZV č.6 KM 240,469 074 KOL.Č.1
ZV č.5 KM 240,458 434 KOL.Č.2
KT-ZO km 240,534442 kol.č.2
KO-ZT km 240,628045 kol.č.2
p=15.00
p=10.00
OS5
OS6
OS7
OS8
OS9
OS10
EOV4
EOV5
EOV6
KS-V4
KS-V7
MXZ5
MXS1
M-PZZ
PZZ
PrDK
KSP1
ST 1.4
Rozvodna STS 1200
MS k.s.1,4
TS 8B
KO-23
k.o.
16
15
17
18
19
19A
20
21
22
23
24
25
26
3A
3B
0,0
0,1
1904/2
1905
930/3
1556/1
1568/9
1568/8
1906/19
1571/3
1958
1930/6
kameny
kam.
dlaž.
SO 10-86-01
Žst. Česká Třebová, kabelový rozvod 6kV zab. zař.,STS1200 - NTS2000
SO 12-86-03
Úsek Zádulka (vč.) - Č. Třebová os.n., přeložky silnoproudých zařízení
SO 18-10-01
Úsek Odb. Zádulka - vjezdové nádraží, železniční svršek
SO 18-11-01
Úsek Odb. Zádulka - vjezdové nádraží, železniční spodek
SO 10-30-13
Žst.Česká Třebová, přeložky a ochrany kabelů ČD-Telematiky
SO 12-81-01
Úsek Zádulka (vč.) - Č.Třebová os.n., trakční vedení
SO 12-87-01
Úsek Zádulka (vč.) - Č.Třebová os.n., ukol. kovových konstrukcí
SO 12-11-01
Úsek Zádulka (vč.) - Č.Třebová os.n., železniční spodek
SO 12-84-01
Úsek Zádulka (vč.) - Č. Třebová os.n., Odb. Zádulka - EOV
SO 12-86-01
Úsek Zádulka (vč.) - Č. Třebová os.n., rozvody nn a venkovní osvětlení
200201
188402
240,4
240,5
Odbočka Zádulka
240,6

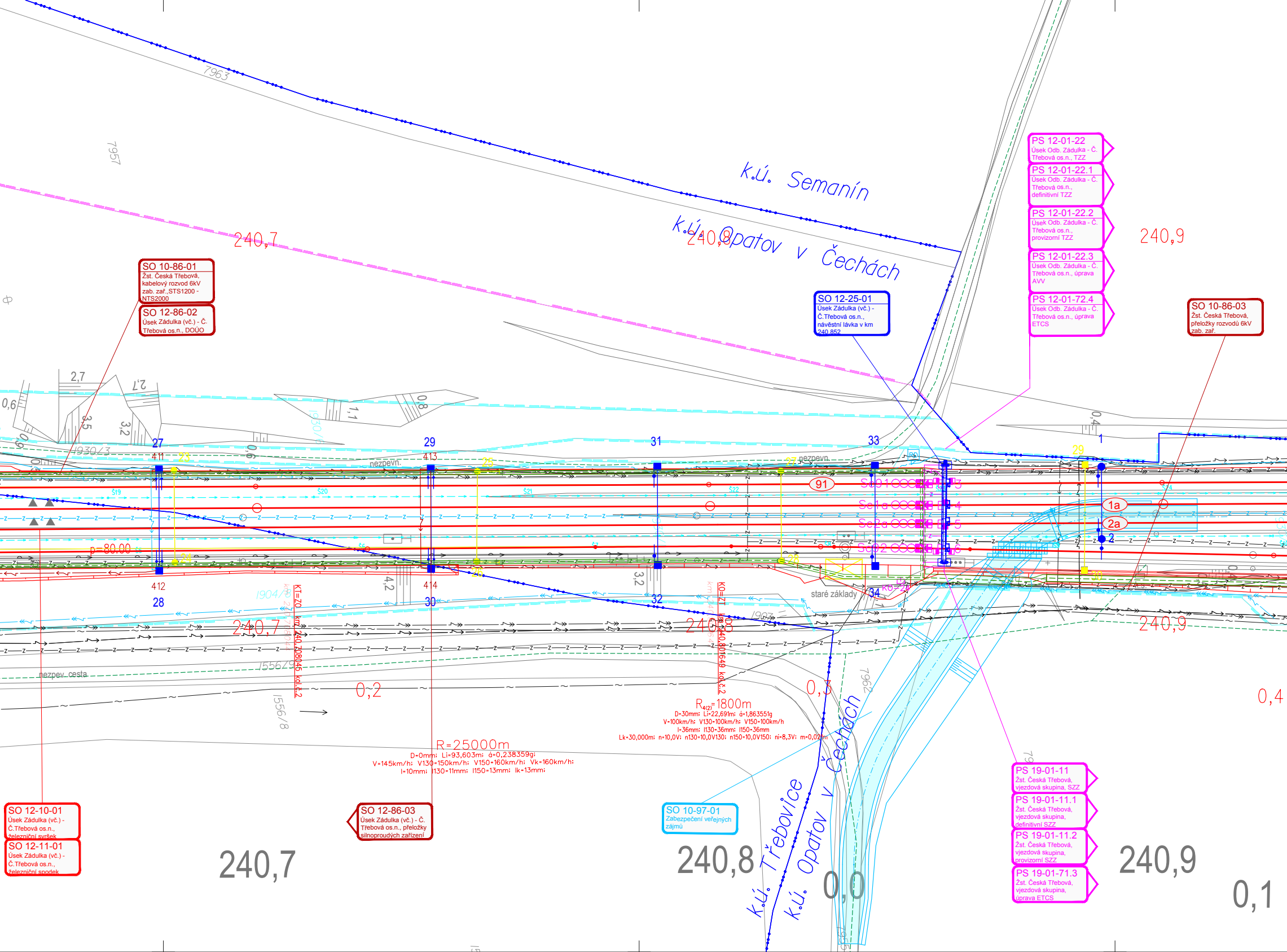
k.ú. Semanín
k.ú. Opatov v Čechách
k.ú. Třebovice
k.ú. Opatov v Čechách
7963
7957
7962
240,7
240,8
240,9
0,2
0,3
0,4
0,0
0,1
SO 10-86-01
Žst. Česká Třebová, kabelový rozvod 6kV zab. zař.,STS1200 - NTS2000
SO 12-86-02
Úsek Zádulka (vč.) - Č. Třebová os.n., DOÚO
SO 12-25-01
Úsek Zádulka (vč.) - Č.Třebová os.n., návěstní lávka v km 240,852
PS 12-01-22
Úsek Odb. Zádulka - Č. Třebová os.n., TZZ
PS 12-01-22.1
Úsek Odb. Zádulka - Č. Třebová os.n., definitivní TZZ
PS 12-01-22.2
Úsek Odb. Zádulka - Č. Třebová os.n., provizorní TZZ
PS 12-01-22.3
Úsek Odb. Zádulka - Č. Třebová os.n., úprava AVV
PS 12-01-72.4
Úsek Odb. Zádulka - Č. Třebová os.n., úprava ETCS
SO 10-86-03
Žst. Česká Třebová, přeložky rozvodů 6kV zab. zař.
27 29 31 33
411 413
412 414
28 30 32 34
23 25 27 29
24 26 28 30
91
1a
2a
1 2 3 4 5 6
Se01 Se1a Se2a Se02
nezpevn.
nezpevn. cesta
staré základy
p=80,00
KT=ZO km 240,208045 kol.č.2
KO=ZT km 240,801649 kol.č.2
1930/3
1904/1
1903
1556/9
1556/8
2,7 3,5 3,2 0,6 0,8 1,1 4,2 3,2 0,4
$R_{4(2)}$=1800m
D=30mm; Li=22,691m; á=1,863551g
V=100km/h; V130=100km/h; V150=100km/h
I=36mm; I130=36mm; I150=36mm
Lk=30,000m; n=10,0V; n130=10,0V130; n150=10,0V150; ni=8,3V; m=0,02m
R=25000m
D=0mm; Li=93,603m; á=0,238359g;
V=145km/h; V130=150km/h; V150=160km/h; Vk=160km/h;
I=10mm; I130=11mm; I150=13mm; Ik=13mm;
SO 12-10-01
Úsek Zádulka (vč.) - Č.Třebová os.n., železniční svršek
SO 12-11-01
Úsek Zádulka (vč.) - Č.Třebová os.n., železniční spodek
SO 12-86-03
Úsek Zádulka (vč.) - Č. Třebová os.n., přeložky silnoproudých zařízení
SO 10-97-01
Zabezpečení veřejných zájmů
PS 19-01-11
Žst. Česká Třebová, vjezdová skupina, SZZ
PS 19-01-11.1
Žst. Česká Třebová, vjezdová skupina, definitivní SZZ
PS 19-01-11.2
Žst. Česká Třebová, vjezdová skupina, provizorní SZZ
PS 19-01-71.3
Žst. Česká Třebová, vjezdová skupina, úprava ETCS

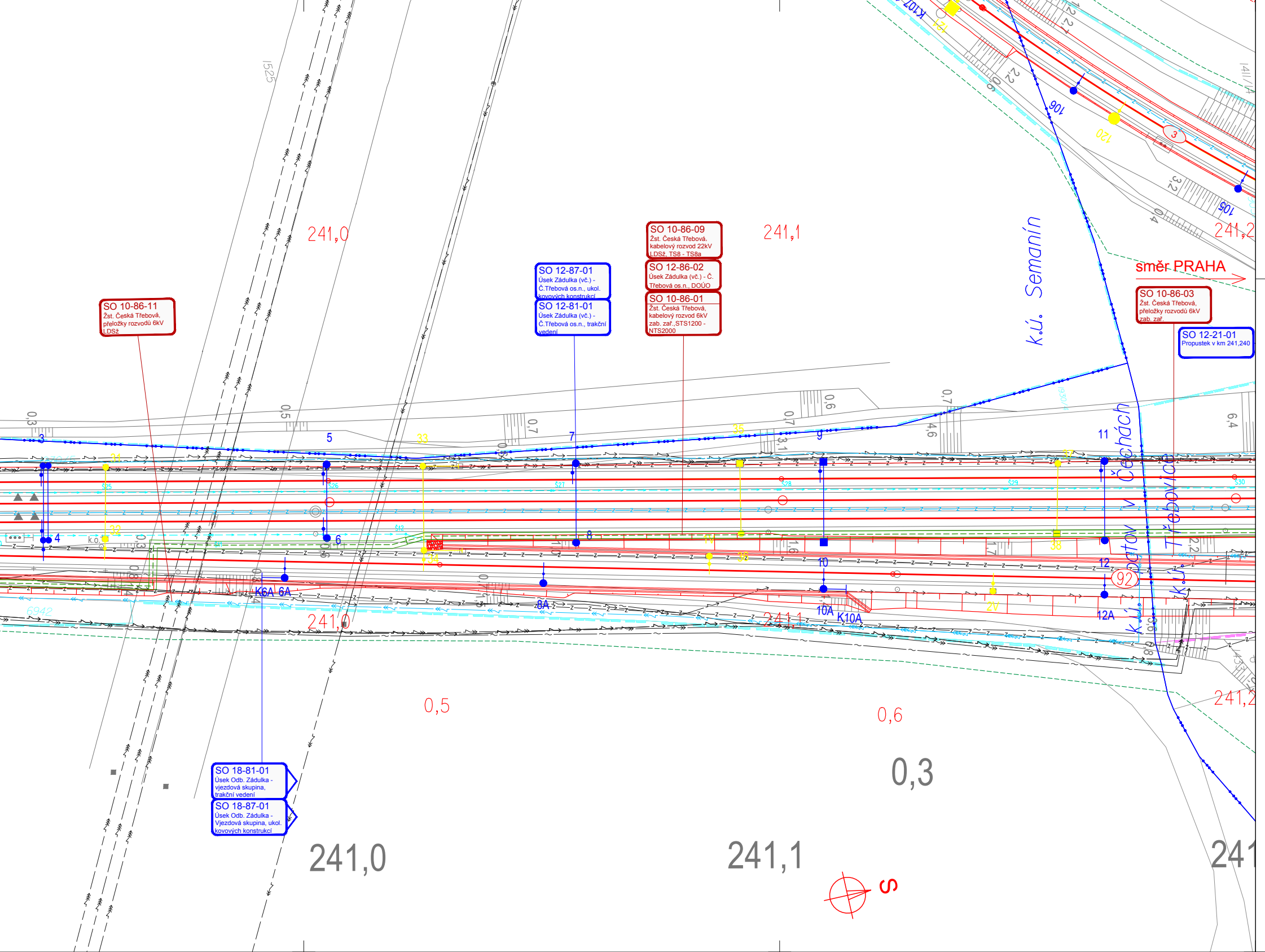
SO 10-86-11
Žst. Česká Třebová, přeložky rozvodů 6kV LDSž
SO 12-87-01
Úsek Zádulka (vč.) - Č.Třebová os.n., ukol. kovových konstrukcí
SO 12-81-01
Úsek Zádulka (vč.) - Č.Třebová os.n., trakční vedení
SO 10-86-09
Žst. Česká Třebová, kabelový rozvod 22kV LDSž, TS8 - TS8a
SO 12-86-02
Úsek Zádulka (vč.) - Č. Třebová os.n., DOÚO
SO 10-86-01
Žst. Česká Třebová, kabelový rozvod 6kV zab. zař.,STS1200 - NTS2000
směr PRAHA
SO 10-86-03
Žst. Česká Třebová, přeložky rozvodů 6kV zab. zař.
SO 12-21-01
Propustek v km 241,240
k.ú. Semanín
k.ú. Čerbotov v Čechách
k.ú. Třebovice
SO 18-81-01
Úsek Odb. Zádulka - vjezdová skupina, trakční vedení
SO 18-87-01
Úsek Odb. Zádulka - Vjezdová skupina, ukol. kovových konstrukcí
241,0
241,1
241,2
0,5
0,6
0,3
1525
6942
3
4
5
6
6A
K6A
7
8
8A
9
10
10A
K10A
11
12
12A
31
32
33
34
35
37
38
2V
92
105
106
120
121
S

LEGENDA BAREVNÉHO ROZLIŠENÍ OBJEKTŮ:

- STÁVAJÍCÍ KOLEJE A JINÉ STÁVAJÍCÍ OBJEKTY
- KATASTRÁLNÍ MAPA
- NOVÉ KOLEJE, NÁSTUPIŠTĚ, KOMUNIKACE A POZEMNÍ STAVBY
- KABELOVODY
- PROTIHLUKOVÉ STĚNY, IPO
- ODVODNĚNÍ KOLEJIŠTĚ
- PROVIZORNÍ OBJEKTY A TRASY
- SANACE MOSTNÍHO OBJEKTU
- TRAKČNÍ VEDENÍ, MOSTNÍ OBJEKTY, ODVODNĚNÍ KOMUNIKACÍ
- VODOVODY
- TEPLOVODY
- KANALIZACE
- PLYNOVODY
- TLAKOVÝ VZDUCH
- ZABEZPEČOVACÍ ZAŘÍZENÍ
- SILNOPROUD
- SDĚLOVACÍ ZAŘÍZENÍ
- HLAVNÍ KABELOVÁ TRASA
- ZAŘÍZENÍ STAVENIŠTĚ
- BUDOVA S ČÍSLEM POPISNÝM - ÚPRAVY
- BUDOVA S ČÍSLEM POPISNÝM - DEMOLICE
- HRUBÉ TERÉNNÍ ÚPRAVY
- ENERGETICKÉ ROZVODY - ČEZ
- DOPRAVNÍ ZNAČENÍ
- SOUVISEJÍCÍ STAVBY
- LINIE HMATNÉ - NÁSTUPIŠTĚ
- DEMOLICE A DEMONTÁŽE
- HRANICE KATASTRŮ
- DOPRAVNÍ TRASY
- HRANICE OBVODU DRÁHY - POZEMEK SŽ
- HRANICE OBVODU DRÁHY - POZEMEK ČD
- OCHRANNÉ PÁSMO VODNÍHO ZDROJE - VRT K 1
- MĚSTSKÁ PAMÁTKOVÁ ZÓNA

LEGENDA BAREVNÉHO ROZLIŠENÍ POVRCHŮ:

- PLOCHY ZELEŇ
- PLOCHY CHODNÍK
- PLOCHY ZPEVNĚNÉ
- PLOCHY NÁSTUPIŠTĚ
- PLOCHY CB, ŠTĚRK

LEGENDA STÁVAJÍCÍCH INŽENÝRSKÝCH SÍTÍ:

- VODOVOD
- KANALIZACE JEDNOTNÁ
- KANALIZACE DEŠŤOVÁ
- KANALIZACE SPLAŠKOVÁ
- KABELOVÉ VEDENÍ NN
- VENKOVNÍ VEDENÍ NN (NADZEMNÍ)
- KABELOVÉ VEDENÍ VN
- VENKOVNÍ VEDENÍ VN (NADZEMNÍ)
- VENKOVNÍ VEDENÍ VVN (NADZEMNÍ)
- NTL PLYNOVOD
- STL PLYNOVOD
- VTL PLYNOVOD
- SDĚLOVACÍ KABELOVÁ TRASA
- SDĚLOVACÍ VEDENÍ (NADZEMNÍ)
- RADIOVÉ SÍTĚ
- ZATRUBNĚNÝ TOK - POVODÍ LABE
- ROZVOD VZDUCHU
- TEPLOVOD
- HORKOVOD
- ZABEZPEČOVACÍ KABELOVÁ TRASA

KLAD LISTŮ
KOORDINAČNÍ SITUACE:

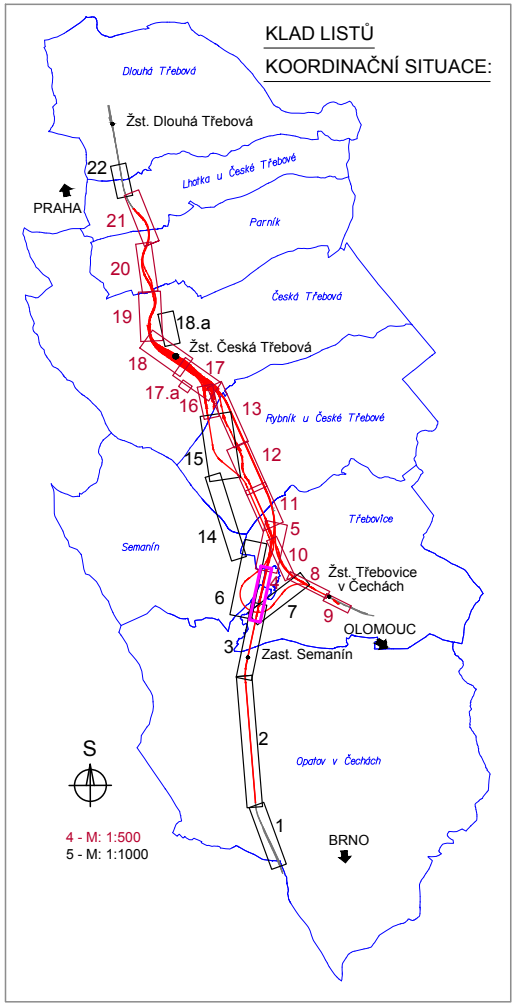
Dlouhá Třebová
Žst. Dlouhá Třebová
22
Lhotka u České Třebové
PRAHA
21
Parník
20
Česká Třebová
19
18.a
Žst. Česká Třebová
18
17
17.a
16
13
Rybník u České Třebové
15
12
11
Třebovice
5
14
Semanín
10
8
Žst. Třebovice
v Čechách
4
6
7
9
OLOMOUC
3
Zast. Semanín
2
Opatov v Čechách
S
1
BRNO
4 - M: 1:500
5 - M: 1:1000

Jiná ověření:	Paré:

Orientační schéma:

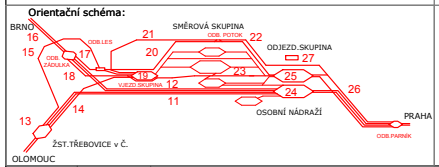
BRNO
16
15
ODB.LES
ODB. ZÁDULKA
17
18
21
SMĚROVÁ SKUPINA
ODB. POTOK
22
20
19
VJEZD.SKUPINA
12
ODJEZD.SKUPINA
27
23
25
24
26
11
14
13
OSOBNÍ NÁDRAŽÍ
ŽST.TŘEBOVICE v Č.
OLOMOUC
PRAHA
ODB.PARNÍK

Razítko oprávněné osoby:

Podpis: Datum:

Revize:	Datum:	Popis:	Kontroloval:
000	1.11.2023	Definitivní odevzdání dokumentace	Ing. Martin Mráz

Stavebník/Investor:	**Správa železnic, státní organizace**
Adresa:	**Dlážděná 1003/7, 110 00 Praha 1**
Zástupce investora:	**Stavební správa východ**
Adresa:	**Nerudova 773/1, 779 00 Olomouc**

Zhotovitel díla:	**Společnost SUBO-SUPRA-SUEU pro DSP+PDPS "Modernizace železničního uzlu Česká Třebová"**
Adresa:	Kounicova 688/26, 611 36 Brno
Kontakt:	T: +420 972625804 E: sudop@sudop-brno.cz
Zhotovitel části/objektu:	**SUDOP BRNO, spol. s r.o.**
Adresa:	Kounicova 688/26, 611 36 Brno
Kontakt:	T: +420 972625804 E: sudop@sudop-brno.cz

Hlavní projektant (HIP): **Ing. K. Chmela / Ing. M. Mráz** | Specialista: **Ing. Martin Mráz**

Název stavby/akce:	**Modernizace železničního uzlu Česká Třebová**		Označení investora: **S621500577** Zakázka: **21072-01-0223**
Název části:	Situační výkresy		Označení části: **C.3**
Název objektu/dílčí části:	**Koordinační situační výkres**		Označení objektu/komplexu:
Název přílohy: Název dílčí části přílohy:	Situace km 240,3 - km 241,1 (Odbočka Zádulka)		Číslo přílohy (typ/pořadí): **4**
Odpovědný projektant: Ing. Martin Mráz	Zpracovatel přílohy: Lukáš Harapát	Měřítko: 1:500 Formáty: 26 x A4	Stupeň dokumentace: **PDPS**
Kraj: Pardubický	Katastrální území: Semanín Opatov v Čechách, Třebovice	TUDU:	Smluvní datum zpracování: **11/2023**

Označení investora:	Stupeň dokumentace:	Část:	Objekt:	Podobjekt:	Příloha:	Revize:
S 6 2 1 5 0 0 5 7 7	_ P D P S	_ C 3 X X X	_ X X X X X X X X	_ X X	_ 4 _ X X X	_ 0 0 0

[Prostor pro další informace]